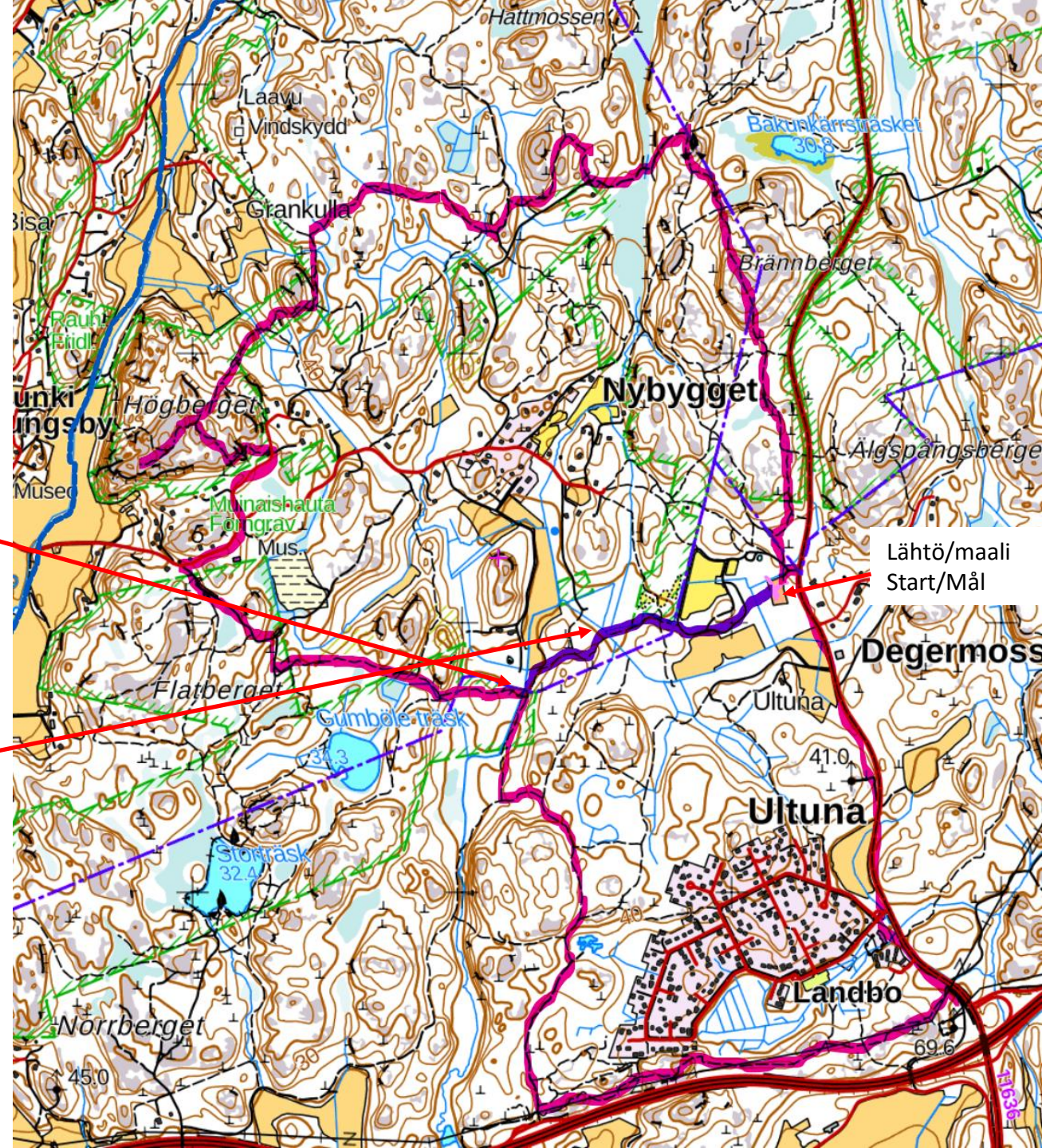
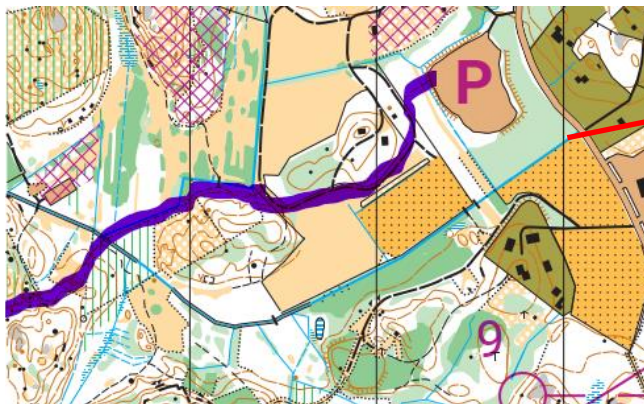
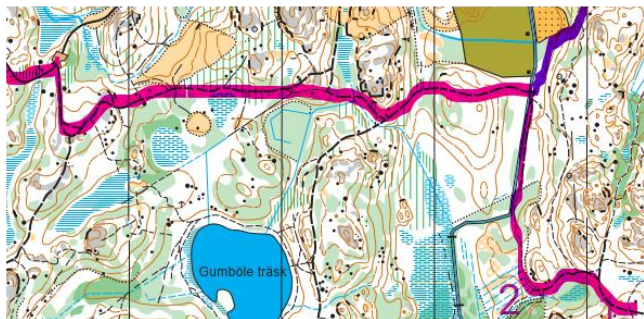


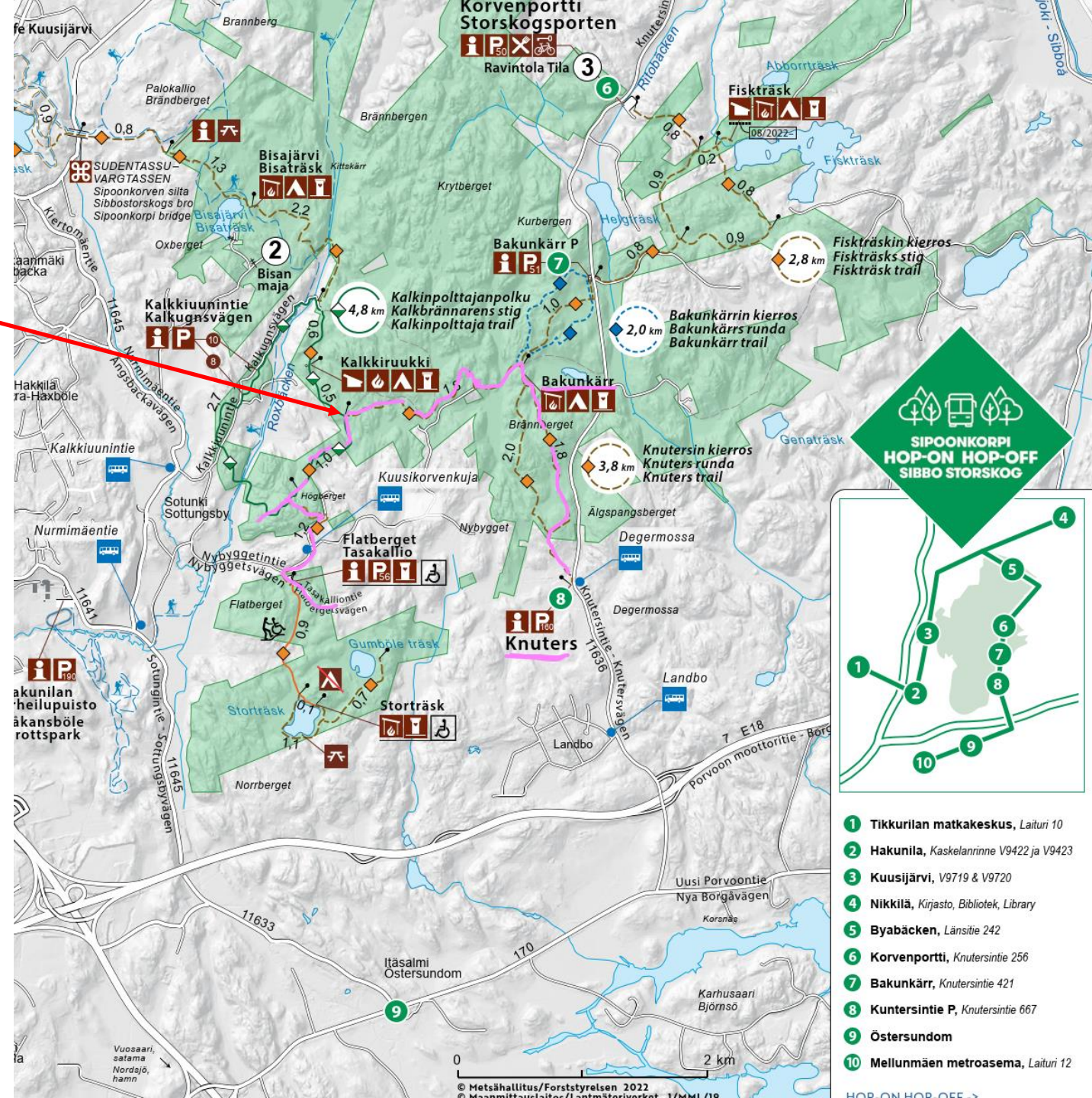
Högberget

- Reitt kierretään myötäpäivään/Rutten lops medsols
- Pinkkireitti n.13km ja violetti oikaisu 8,5km/ Pink rutt ca.13km och med violet genväg ca.8,5km
- 13km reitin alku tiereunaa pitkin1,7km/1,7km först på väg på 13km rutten.
- Loppupuolisko Sipoonkorpi-reittejä/Sluthalvan Sibbo Storskogs rutter



Högberget

- Loppuosa Sipoonkorpi-reittejä/ Slutet på Storskogs-rutter
- Muista kääntyä Bakunkärrin suuntaan/Kom ihåg att svänga mot Bakunkärr



- 1 Tikkurilan matkakeskus, Laituri 10
- 2 Hakunila, Kaskelanrinne V9422 ja V9423
- 3 Kuusijärvi, V9719 & V9720
- 4 Nikkilä, Kirjasto, Bibliotek, Library
- 5 Byabacken, Lansitie 242
- 6 Korvenportti, Knutersintie 256
- 7 Bakunkärr, Knutersintie 421
- 8 Knutersintie P, Knutersintie 667
- 9 Östersundom
- 10 Mellunmäen metroasema, Laituri 12

- Välinevuokraus
Utrustnings-uthyrning
Equipment rental
- Polkupyörän vuokraus
Cykeluthyrning
Bicycle rental
- Kaivo - Brunn - Well
- Sauna - Bastu - Sauna
- Ruokailupöytä
Picnic bord
Picnic site
- Ravintola
Restaurant
- Uimaranta - Badplats - Beach
- Kahvila - Kafé - Café
- Kuivakäymälä
Torntoilet
Dry toilet
- Esteettömät palvelut
Tillgänglig service
Accessible facilities
- Tie - Väg - Road
- Puomi - Bom - Barrier

- Retkeilyreitti
Vandringsled
Hiking route
- Luontopolku
Naturstig
Nature trail
- Vaativa esteeton reitti
Krävande tillgänglig naturled
Demanding accessible nature trail
- Hiihtoreitti
Skidspår
Skiing trail
- Kuntorata
Konditionsbana
Jogging trail

- 1 Cafe Kuusijärvi
cafekuusijarvi.fi
- 2 Bisän maja:
vantaanlatu.com
- 3 Ravintola Tila
ravintolatila.com
- 1 Bike Rental Finland Oy
biking.fi

Lisää palveluita:
luontoon.fi/sipoonkorpi/palvelut/
yhdistystohtori.fi

Mer tjänster:
utinaturen.fi/sibbostorskog/service/samarbetspartner

More services:
nationalparks.fi/sipoonkorpi/services